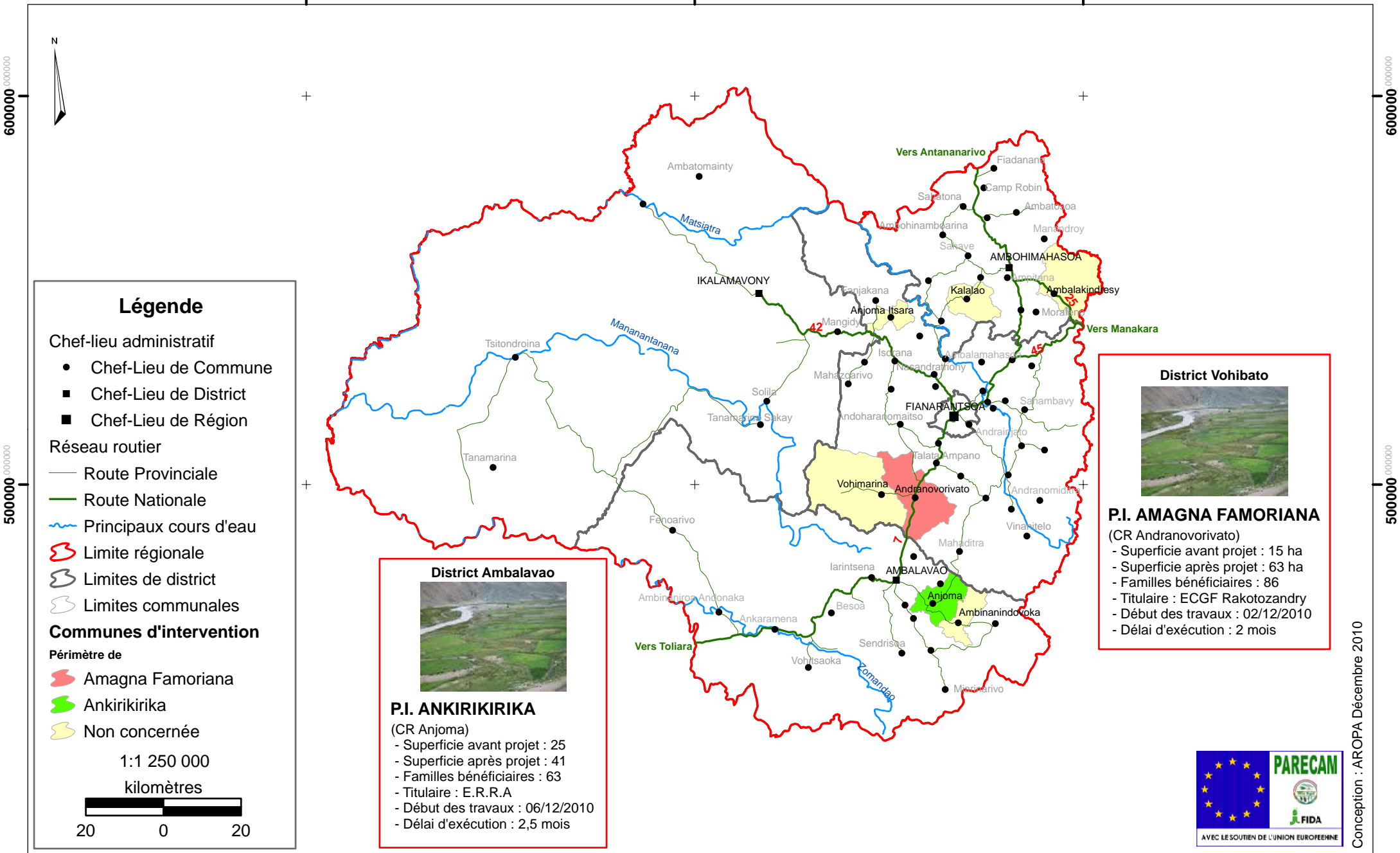


Programme PARECAM AROPA : Infrastructures Hydroagricoles - Région Haute Matsiatra

300000 400000 500000



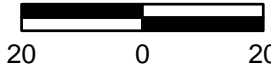
Légende

- Chef-lieu administratif**
- Chef-Lieu de Commune
 - Chef-Lieu de District
 - Chef-Lieu de Région

- Réseau routier**
- Route Provinciale
 - Route Nationale
 - Principaux cours d'eau
 - Limite régionale
 - Limites de district
 - Limites communales

- Communes d'intervention**
- Périmètre de
- Amagna Famoriana
 - Ankirikirika
 - Non concernée

1:1 250 000
kilomètres




District Ambalavao



P.I. ANKIRIKIRIKA
(CR Anjoma)

- Superficie avant projet : 25
- Superficie après projet : 41
- Familles bénéficiaires : 63
- Titulaire : E.R.R.A
- Début des travaux : 06/12/2010
- Délai d'exécution : 2,5 mois

District Vohibato



P.I. AMAGNA FAMORIANA
(CR Andranovorivato)

- Superficie avant projet : 15 ha
- Superficie après projet : 63 ha
- Familles bénéficiaires : 86
- Titulaire : ECGF Rakotozandry
- Début des travaux : 02/12/2010
- Délai d'exécution : 2 mois



Conception : AROPA Décembre 2010